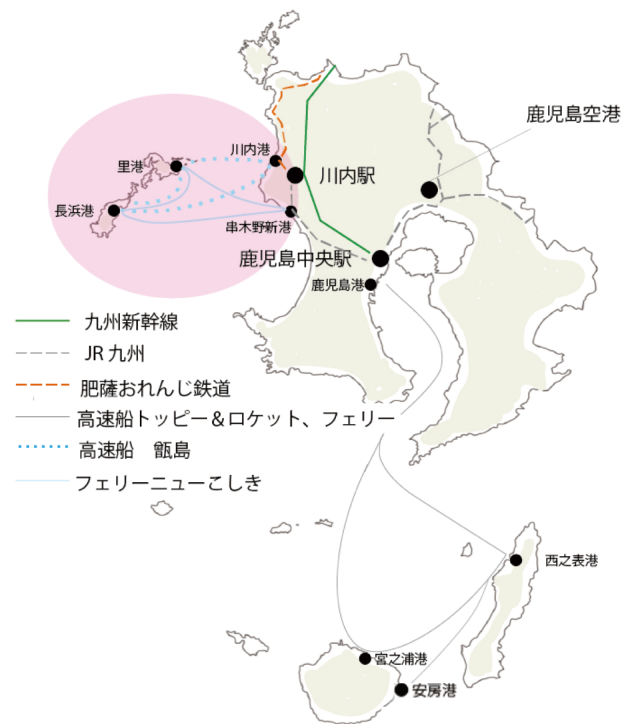


KAGOSHIMA CYCLE TOURISM MAP

～甑島ルート～



ルートのアクセス方法



[交通アクセス]

- 飛行機：羽田空港－鹿児島空港 約1時間55分
- 空港バス：鹿児島空港－川内駅 約1時間16分
- 新幹線：博多駅－川内駅 約1時間12分
- 路線バス：川内駅－川内港 約30分

高速船 & フェリー

甑島 高速船&フェリー	種子島・屋久島 高速船	種子島・屋久島 フェリー

アクセスガイド

かごしまの旅
アクセスガイド



鹿児島県観光サイト



お役立ち情報

九州・山口一周ルート



肥薩おれんじ鉄道
サイクルトレイン



サイクリング前に確認しましょう

交通ナビかごしま



道路規制情報



かごしま自転車安全利用五則

- 1 自転車は、車道が原則、歩道は例外
- 2 車道は左側を通行
- 3 歩道は歩行者優先で、車道寄りを徐行
- 4 安全ルールを守る
飲酒運転・二人乗り・並進の禁止
夜間はライトを点灯
交差点での信号遵守と一時停止・安全確認
- 5 ヘルメットを着用



1 長目の浜

港からスタートし、まず立ち寄るスポットは甕島を代表する景勝地「長目の浜」。長い時を経て形づくられた美しい砂州で海と区切られたなまこ池・貝池・鎌崎池には、貴重な生物たちが暮らしています。その全景を一望できる「長目の浜展望所」、「田之尻展望所」どちらも足をものぼしたいものです。



2 コシキテラス

カフェ、ショップ、「観光船かこの」の受付窓口などが併設された地元の特産・観光交流の拠点。甕島の断崖をモチーフにしたハンバーガーは、島の名物であるキバナゴのフリットがサンドされていて絶品です！



3 鳥ノ巣山展望所

海の潮騒を聞き、風をきって走る甕大橋は甕島ルート最大の魅力！そんな県内で最も長い1,533mの甕大橋を俯瞰することができるビュースポット「鳥ノ巣山展望所」にぜひお立ち寄りください。



甕島ルート

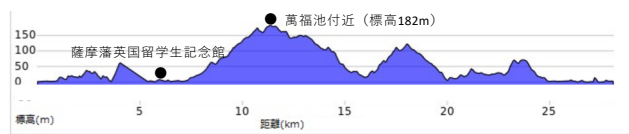
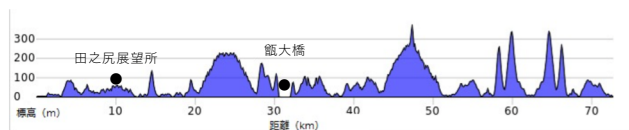


GOOGLEマイマップ

歴史ロマンあふれる！甕島ルート

上甕島・中甕島・下甕島といちぎ串木野市を周遊するルート。サイクリングの醍醐味である、橋を渡る爽快感を存分に味わうことができます。古くは8000万年前の地層が残る甕島の断崖、日本遺産に認定された、薩摩の武士が生きた町〜武家屋敷群「麓」を歩く〜の構成資産「里麓」「手打麓」、日本の近代化に貢献した薩摩スチューデントに学ぶ「薩摩藩英国留学生記念館」など、歴史ロマンあふれる旅をぜひ。

【スタート：川内港、ゴール：川内港 川内港～里港・長浜港～串木野新港間は航路利用の一周ルート、全長約100.8km(甕島72.7km,本土28.1km) ■獲得標高：約3,522m(甕島2963m、本土559m)】



4 夜萩円山公園（鹿島断崖）

鹿島断崖を望むことができる「夜萩円山公園」は、下甕島を代表する歴史ロマンスポットの一つ。高さ150mを超える横縞模様の荒々しい景観は迫力満点。これから始まるアップダウンが激しい道をする前に、断崖から自然のパワーをもらってては。



さつま揚げ

鹿児島のソウルフード「さつま揚げ」は、いちぎ串木野市発祥といわれています。野菜入り、チーズ入りなど、豊富な種類のさつま揚げはお土産にぜひ。市内には工場見学が可能な店舗もあります。素材の味を楽しめる甕島のさつま揚げも絶品。食べ比べを楽しんで。



5 薩摩藩英国留学生記念館

幕末の薩摩からイギリスに密航し、帰国後様々な分野で日本の近代化に貢献した薩摩スチューデントの歴史を学ぶことができます。レトロな赤煉瓦、留学生の乗った機帆船をモチーフにした木製デッキ・マストなど、こだわりのつまった記念館の建築もおすすめポイント！サイクルラック、電動アシスト付きのレンタサイクルもあります。