

アクセスガイド

かごしまの旅
アクセスガイド



鹿児島県観光サイト



お役立ち情報

九州・山口一周ルート



肥薩おれんじ鉄道
サイクルトレイン



サイクリング前に確認しましょう

交通ナビかごしま



道路規制情報



かごしま自転車安全利用五則

- 1 自転車は、車道が原則、歩道は例外
- 2 車道は左側を通行
- 3 歩道は歩行者優先で、車道寄りを徐行
- 4 安全ルールを守る
 - 飲酒運転・二人乗り・並進の禁止
 - 夜間はライトを点灯
 - 交差点での信号遵守と一時停止・安全確認
- 5 ヘルメットを着用

発行:鹿児島県2023.3

ルートのアクセス方法



[交通アクセス]

- 飛行機：羽田空港－鹿児島空港 約1時間55分
- 空港バス：鹿児島空港－鹿児島中央駅 約40分
- 新幹線：博多駅－鹿児島中央駅 約1時間30分
- JR：鹿児島中央駅－枕崎駅 約1時間35分
- 車：鹿児島市内－加世田 約45分

高速船 & フェリー

甕島

高速船&フェリー



種子島・屋久島

高速船




種子島・屋久島

フェリー



KAGOSHIMA CYCLE TOURISM MAP

～南薩ルート～





南薩ルート



GOOGLEマイマップ

薩摩藩が誇る武家の歴史と絢爛な文化が薫る街並みを走る！南薩ルート
「サイクリングターミナルりんりん」をスタート・ゴール地点とするルート。南さつま市、日置市、鹿児島市、指宿（いぶすき）市、南九州市、枕崎市、それぞれの特徴的な風景を次々に楽しめます。リアス式の海岸線を背に沈みゆく夕日美しい東シナ海、さらには桜島、開聞（かいもん）岳が聳え立つ錦江湾の美しさが格別です。武家屋敷群や薩摩焼窯元、焼酎酒蔵、經本枯れ節工場など魅力に満ち溢れたエリアです。

1 サイクリングターミナルりんりん

サイクリングターミナルりんりんは充実したレンタサイクル施設で、手ぶらで気軽にサイクリングが楽しめます。吹上浜サイクリングロードや加世田りんりんロードが人気で、薩摩半島一周ルートへの玄関口としても便利です。



2 美山地区（薩摩焼の里）

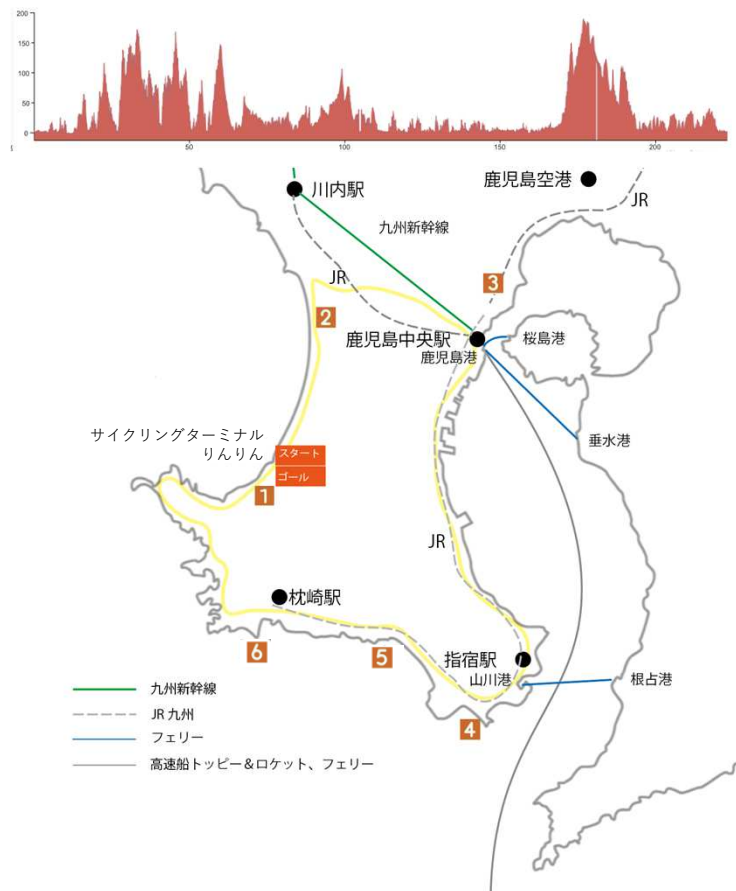
薩摩焼の里として有名な美山。最近では窯元だけでなく様々な工房が軒を連ね、モノづくりのまち「クラフトマンヴィレッジ」として賑わっています。また、毎年11月上旬には美山クラフトウィークも開催され、趣深い美山の秋を楽しむことができます。



3 かき氷 白熊


手作りの秘伝のミルクと氷の触感で、毎年夏になると外に長蛇の列ができる夏の風物詩です。鹿児島には喫茶店の数だけ「白熊」があると言われるほど、さまざまな白熊がありますが、かんな削りの薄くふわとした氷と、練乳や蜜の組み合わせが特に人気です。

スタート、ゴール：サイクリングターミナルりんりん
全長：約223km、獲得標高：約4,203m



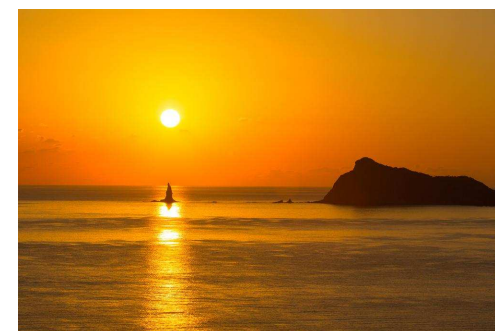
4 指宿砂むし温泉

海岸線に湧く湯に温められた砂の中で入浴する「指宿砂むし温泉」は、江戸時代にはすでにあり、今なお市内に砂むし場が点在しています。その入浴方法は他では見られない独特なもので、入浴後には経験したことのない心地良い疲労感に包まれるはずですよ。



5 番所鼻自然公園

薩摩藩の番所であった番所鼻自然公園は、伊能忠敬が「天下の絶景なり」と賞賛した景勝地です。シェアサイクル「茶巡（チャーリー）」のサイクルポートもあり、南九州市街地の観光を自由気ままに自転車で楽しめます。



6 火之神公園、キャンプ場

古事記の神話が残る火之神公園は、東シナ海に突き出た岬にあります。薩摩半島屈指の景観を誇り、沖にそびえる立神岩は神秘的です。また、キャンプやピクニックにも絶好のスポットで、付近一帯は絶好の磯釣りポイントとしても有名です。