

TOKARA ISLANDS

人と自然が息づく神秘の島々、トカラ列島へ。



鹿児島県十島村
THE ISLANDS OF TOKARA, KAGOSHIMA

TOKARA INFORMATION ACCESS

「フェリーとしま2」旅客運賃表

区分	鹿児島	口之島	中之島	諏訪之瀬島	平島	悪石島	小宝島	宝島	名瀬
一 等	24,290								
指定寝台	10,290								
二 等	6,290								
一 等	24,290	19,490							
指定寝台	10,290	5,490							
二 等	6,290	1,490							
一 等	25,140	21,210	19,490						
指定寝台	11,140	7,210	5,490						
二 等	7,140	3,210	1,490						
一 等	25,140	21,210	19,490	19,490					
指定寝台	11,140	7,210	7,210	5,490					
二 等	7,140	3,210	3,210	1,490					
一 等	25,140	21,210	21,210	19,490	19,490				
指定寝台	11,140	7,210	7,210	5,490	5,490				
二 等	7,140	3,210	3,210	1,490	1,490				
一 等	26,170	22,830	22,830	21,210	21,210	19,490			
指定寝台	12,170	8,830	8,830	7,210	7,210	5,490			
二 等	8,170	4,830	4,830	3,210	3,210	1,490			
一 等	26,170	22,830	22,830	21,210	21,210	19,490	19,490		
指定寝台	12,170	8,830	8,830	7,210	7,210	5,490	5,490		
二 等	8,170	4,830	4,830	3,210	3,210	1,490	1,490		
一 等	30,170	24,710	24,710	23,780	23,780	22,830	22,830	21,210	
指定寝台	16,170	10,710	10,710	9,780	9,780	8,830	8,830	7,210	
二 等	12,170	6,710	6,710	5,780	5,780	4,830	4,830	3,210	

※子供の二等席は大人料金の半額になります。
 ※指定寝台は、大人は二等料金に+4,000円、小児は二等料金に+2,000円になります。
 ※一等席は、大人・小児ともに二等料金+18,000円になります。
 （複数名利用の場合でも1室18,000円です）
 ※二等料金は、学生割引があります。（大人料金の2割引）
 ※鹿児島港での乗船券の販売は出港当日9時～12時・13時～17時・19時～22時30分
 ※島からの帰りの乗船券は、乗船する島でお求めください。（出張所で販売いたします。）

「フェリーとしま2」運航スケジュール表

月	火	水	木	金	土	日
出港	入港					
		入港				
			入港			
				入港		
					入港	
						入港

※時期によっては、臨時便も運航されます。毎月の運航スケジュール表をご確認ください。（十島村役場と南埠頭に運航表はございます。また、十島村ホームページでも確認できます。）
 ※水曜日については、週によって運航されない場合がありますのでご確認ください。

新船「フェリーとしま2」発着時刻表

月	日	曜	着時間	発時間	発着地名	着時間	発時間	月	日	曜
第1日	月・金			23:00	鹿児島	18:20				
			05:00	05:10	口之島	11:25	11:35			
			06:00	06:10	中之島	10:25	10:35			
			07:10	07:20	諏訪之瀬島	09:10	09:20			
第2日	火・土		08:10	08:20	平島	08:15	08:25	第3日	水・日	
			09:15	09:25	悪石島	07:05	07:15			
			10:45	10:55	小宝島	05:40	05:50			
			11:30	11:40	宝島	05:00	05:10			
			15:20		名瀬		02:00			

※貨物受付：出港当日9時～12時・13時～17時まで
 ※手小荷物：出港当日19時～22時まで
 ※自動車航送：出港当日9時～17時（無人車）、9時～20時（有人車）まで
 ※この予定表は、鹿児島港を基準に作成しております。
 ※天候等の影響によっては、出入港が変更になる場合がありますので、事前に入港日をご確認ください。

お問い合わせ先

十島航路 鹿児島本港南埠頭海岸事務所（取扱代理店 中川運輸（株））
 TEL 099-219-1191（予約専用）
 十島村役場 土木交通課航路対策室
 TEL 099-222-2101 FAX 099-223-6720

■十島村に関するお問い合わせ先

十島村役場 地域振興課

〒892-0822 鹿児島市泉町14番15号

TEL 099-222-2101 FAX 099-223-6720

URL: <http://www.tokara.jp/>



フェリーとしま2

- 総トン数…1,953t
- 全 長…93.47m
- 全 幅…15.80m
- 航海速度…19 ノット
- 旅客定員…297名
- その他…横ゆれ減少装置（フィン・スタビライザ）



高速船ななしま2

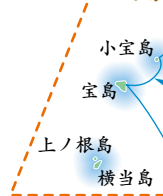
- 総トン数…19t
- 全 長…22.4m
- 全 幅…4.40m
- 航海速度…28 ノット
- 旅客定員…12名

お問い合わせ 宝島出張所
 TEL 09912-4-2129
 ※令和7年4月から「ななしま3」が就航します。

【自然保護にご協力を】

十島村は県立自然公園に指定されております。
 平成16年6月22日から十島村昆虫保護条例が施行されました。
 この条例によって、十島村内の昆虫（幼虫、さなぎ及び卵の状態にあるものを含む）は、村有地内においては昆虫の採取捕獲が出来なくなりました。
 ゴミはできるだけ島内には残さないで、お持ち帰りください。
 皆様のご理解ご協力をよろしくお願いいたします。

トカラ列島



セサナ定期便が就航しました

区分	鹿児島空港	諏訪之瀬島
住民	10,800	
村民以外	60,000	

- ◇運賃は片道です。
- ◇毎週3回（火曜日・水曜日・金曜日）※不定期便・予約がある時のみ運航※1か月に6回程度
- ◇予約先 新日本航空株式会社
TEL 0995-58-2211
予約可能期間：1か月前から運航前日12時まで



十島村にこられる方へ

トカラの旅には健康第一、体調管理は自分で注意して、楽しい旅行を！

持って行くと便利な物

- 保険証
- 常備薬（普段飲んでいる薬多めに）
- 酔い止め（船酔いしやすい方）
- かゆみ止めと虫除けスプレー（実にくまなく使います）
- 帽子（日射病予防）
- はき慣れたスニーカー（ワイルドな道もあります）
- 長袖シャツ（虫よけや日よけ）
- 自分の好きな食べ物（お菓子）
- フィルムやカメラの電池（売店にない場合があります）
- 洗面用具一式・寝巻（民宿なので念のため）
- 水筒が小さなペットボトル（ハイキングに出かけるとき便利）
- 多めの現金（金融機関のない島もあります）

名瀬港周辺地図（奄美大島）



鹿児島本港南埠頭周辺地図（鹿児島）



宝島伝説に彩られた 浪漫と景観の島—



大籠海水浴場(キャンプ場)

前籠漁港から車で約5分の入り江を利用した海水浴場で、南国ムードあふれる白い砂浜とエメラルドグリーンの海が特徴。ビーチハウスにはトイレ、温水シャワー、炊事場も併設してキャンプにも便利です。



宝島ビーチハウス

大籠海水浴場にあるビーチハウスは1組限定で宿泊が可能です。素泊まりのみですが島暮らしを満喫したい方にオススメです。Wi-Fi完備でワーケーションもご利用いただけます。



観音堂と大鍾乳洞

琉球石灰岩質の宝島にはたくさんの鍾乳洞があります。この鍾乳洞に、キャプテンキッドの財宝が隠されている伝説もあります。中でも、この「観音堂」と呼ばれる鍾乳洞がもっとも大きく、奥行きは400mとも500mとも言われ、かつて「トカラ神道」と呼ばれた信仰の島内最大の拝所になっています。



前籠漁港

港には、幅120m、高さ12mの巨大壁画があります。十島村の守り神「RAINBOW WARRIOR(虹の戦士)」をイメージして描かれています。ここを訪れた人々は、まずこの壁画を見て感激します。

【ハブに注意!】

宝島には奄美諸島にいるハブほどの猛毒ではありませんが、毒性の低いハブがいます。ハブはあまり見かけることはありませんが、注意してください。



1. 草の茂ったやぶにはなだけない。もし行く場合でも長ズボンで。棒などをもってご確認を!
2. 特に春先はハブにとってすごしやすい時期です。通りにある石垣や木のそばに蝶々や小鳥を狙ってひそんでいる場合があります。よく注意してください。
3. もし、咬まれたら、その箇所の上をハンカチなどでしばって、診療所で手当を。もし診療所が留守の場合は出張所にご連絡をください。

最後に—
あまりハブに敏感になりすぎると楽しい旅も半減してしまいます。ハブは憎悪な動物なので、もし遭遇しても刺激を与えないようにすれば大丈夫です。



イギリス坂

前籠漁港から集落へ向かう途中の坂のことです。文政7年(1824)イギリス船が宝島沖に現れ、数人のイギリス人が小舟で上陸し、食用の牛を求めましたが断られ、逆恨みしたイギリス人は銃を乱射して牛3頭を強奪しました。その後藩村から島に来ていた役人らが応戦し、イギリス人の一人を射殺しました。その現場一帯はイギリス坂と呼ばれ、このことがきっかけで、翌年に「異国船打払令」が出されたといわれています。



友の花温泉保養センター

集落中心部にある公衆浴場です。疲れた体をゆっくりと癒してください。

【泉質】塩化物強塩温泉

【効能】神経痛、筋肉痛、冷え症、やけど、慢性皮膚炎など

【入浴料】有料

【開泉日】時季によって異なりますのでご注意ください。



荒木崎灯台

集落から南へ15分位車を走らせると、城之山牧場があります。柵を越えると、敷地内には灯台へ続く道が続きます。灯台の入り口付近には平家の岩の石碑があります。ここからは、どこまでも続く青い空と海が一望でき、かごしま百景にも選ばれたビューポイントになっています。



イマキラ岳



アダン群生地



イマキラ岳より荒木崎灯台をのぞむ

集落から車を15分ほど走らせると、頂上に展望台と無線中継局があります。トカラ馬をかたどった展望台からは、天気の良い日には北側には小宝島、悪石島、諏訪之瀬島を一望でき、またはるか南側には、無人島の横当島や奄美大島が見えます。


“宝島”ってどんな島?

トカラ列島の有人島では最南の島で、隆起サンゴ礁でできたハート形をした島です。その名のとおり、昔イギリスの海賊、キャプテン・キッドが財宝を隠したという言い伝えがあり、財宝を隠したといわれる鍾乳洞もあります。

実際に国内外から多くの探検家や賞金稼ぎが訪れたといわれ、歴史的にみても、宝島というネーミングにふさわしいロマン溢れる島です。またサンゴ礁に囲まれた海のエメラルドグリーンと白い砂浜のコントラストが美しいです。

【宝島概要】

面積: 7.14km²
周 囲: 13.77km
東 経: 129度13分
北 緯: 29度08分
最高点: 291.9m

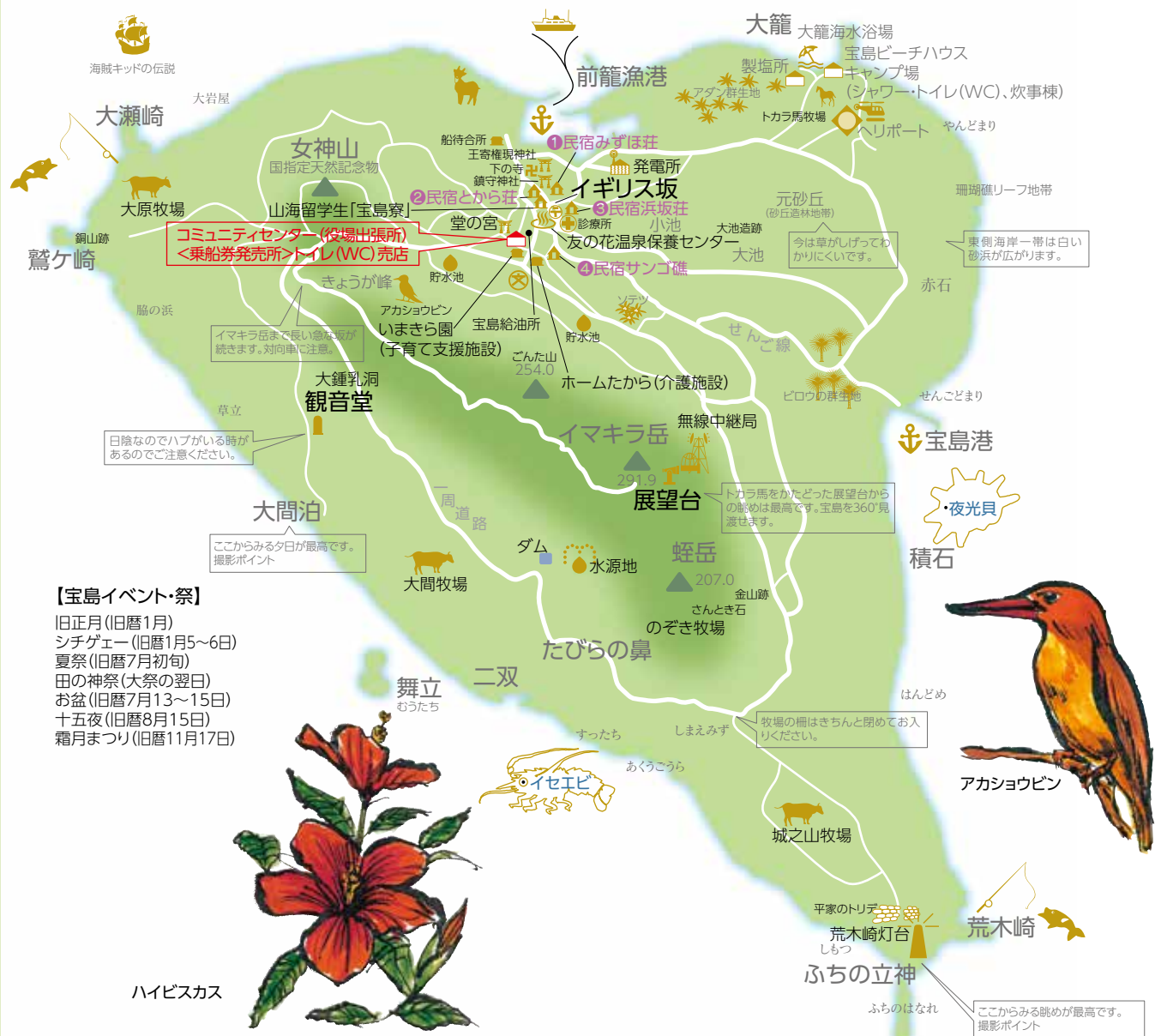


【釣りポイント】

●前籠(まへごもり)漁港
港の棧橋、埠頭、防波堤で。
特に春から夏にかけては、港
に入ってくるトビウオを追っ
て、大物が姿を現します。

●大瀬崎 島の西北端。
●荒木崎 島の南端。
●舞立
ヒラアジ・アラ釣りのポイン
トとして知られています。トカ
ラ屈指の釣り場。

■瀬渡し船問合わせ先
前田 功一(はなみ丸 / 11 名)
TEL:09912-4-2260



【宝島イベント・祭】

旧正月(旧暦1月)
シチゲエ(旧暦1月5~6日)
夏祭(旧暦7月初旬)
田の神祭(大祭の翌日)
お盆(旧暦7月13~15日)
十五夜(旧暦8月15日)
霜月まつり(旧暦11月17日)

INFORMATION 宝島編



■宝島出張所(コミュニティセンター)

「フェリーとして」乗船券の購入や、何か困った
ことなどありましたらご連絡下さい。

TEL 09912-4-2129 (FAX 兼用)
宝島出張所長 080-8379-2810

■宝島の公共機関(連絡先)

- ・宝島診療所
TEL 09912-4-2101
- ・宝島小中学校
TEL 09912-4-2055
- ・宝島郵便局
TEL 09912-4-2134

■十島村の公共機関(連絡先)

- ・十島村役場
TEL 099-222-2101

■宿泊施設(要予約)



①みずぼ荘 ☎09912-4-2203



②とから荘 ☎09912-4-2200



③民宿 浜坂荘 ☎09912-4-2204



④民宿 サンゴ礁 ☎09912-4-2075

【イベント情報】



トカラ列島めぐりマラソン大会
トカラ列島有人 7 島を定期船
を利用し縦断する珍しいマラ
ソン大会です。
交流会は宝島で行われます。

※民宿をご利用される方へ
各民宿とも、基本的には一泊三食
付きで設定されています。
詳細は各宿に問い合わせ下さい。
なお、宝島では食堂などはござい
ません。なるべく宿を利用された
ほうがよろしいです。車両を借り
たい方は民宿へご相談下さい。

風化した奇岩がそそり立つ ミステリアスな小島—

こ だ か ら じ ま 小 宝 島



うね神と牛(南風原牧場)

隆起サンゴでできたこの島では、あちこちで奇岩を見かけます。その中でも、小宝島のシンボルでもあるうね神と言われる岩山は、まるでこの島を見守る神のような存在感です。



外ばんや・ばんや

城之前漁港近くにあるこの奇岩は、海からの風などによって、海岸側の山肌はくし状に風化しています。普段は、温かく穏やかな気候の島でも、一転すればこのような奇岩を作り出す、という自然の驚異です。



小宝神社



島のあちこちで蝶々が飛び交います



解(はしけ)

昭和 8 年、鹿児島本土と十島村の各島を結ぶ初めての定期船「十島丸」が就航しました。当時は、どの島にも定期船が接岸できる港はなく、船を沖合に停泊させ、解(はしけ)を利用して人の乗降や荷物の積み下ろしを行っていました。七島灘の荒波の中で乗降は、本船から解まで飛び移らなければならず大きな危険を伴うものでした。それから 50 数年の間に、各島に定期船が接岸できる港が整備されていきました。そして平成 2 年 4 月 10 日、小宝島港にも村営定期船「としま」が接岸し、島の住民は国内の定期航路では最後まで続けられていた解作業から解放されました。ここに展示している 2 隻の通船はその当時まで使用されていた日本で最後の解である小宝丸(しょうほうまる)です。

湯泊温泉(露天風呂)

潮騒を聞きながら楽しめる海辺の開放的な混浴露天風呂です。コンクリートで固められた 3 つの湯溜めは、それぞれの温度が違います。手前が高温で 2 番目は適温、奥がぬるめです。お好みの湯船で。

【泉 質】硫黄・塩化物泉
【効 能】神経痛、筋肉痛、冷え症、慢性皮膚病、やけどなど

【入浴料】無料



小宝島全景

まるで妊婦さんが横たわっているようなこの島は、名前の通り「子宝に恵まれる」という伝説があります。右の小さな岩山はうね神、左の大きな山は竹の山です。



小島

小宝島の東海上に浮かぶサンゴが隆起してできた無人島です。この付近は絶好の釣りポイントになっています。



小宝島港そばから見る夕日

小宝島港右手の堤防近くにあるサンゴ岩に降りると、西海岸に沈む夕日を目の前で見るができます。海を照らす夕日のオレンジ色と、そこを時々通る漁船のシルエットが、とても情緒的で美しいです。また、遠くの方には宝島も見ることができます。



赤立神海水浴場

小宝島港を上って、右へ 50m 程行った所の「海水浴場」標識に従って行くとたどり着きます。サンゴ岩でできた海水浴場には、砂浜はありませんが、透明度が高いので、シュノーケリングなどが楽しめます。また浅い所では、魚や貝などを観察できます。奥には奇岩の赤立神もあり、子供も大人も楽しめる海水浴場です。シャワー・トイレ施設も新たに整備し、利用しやすくなりました。

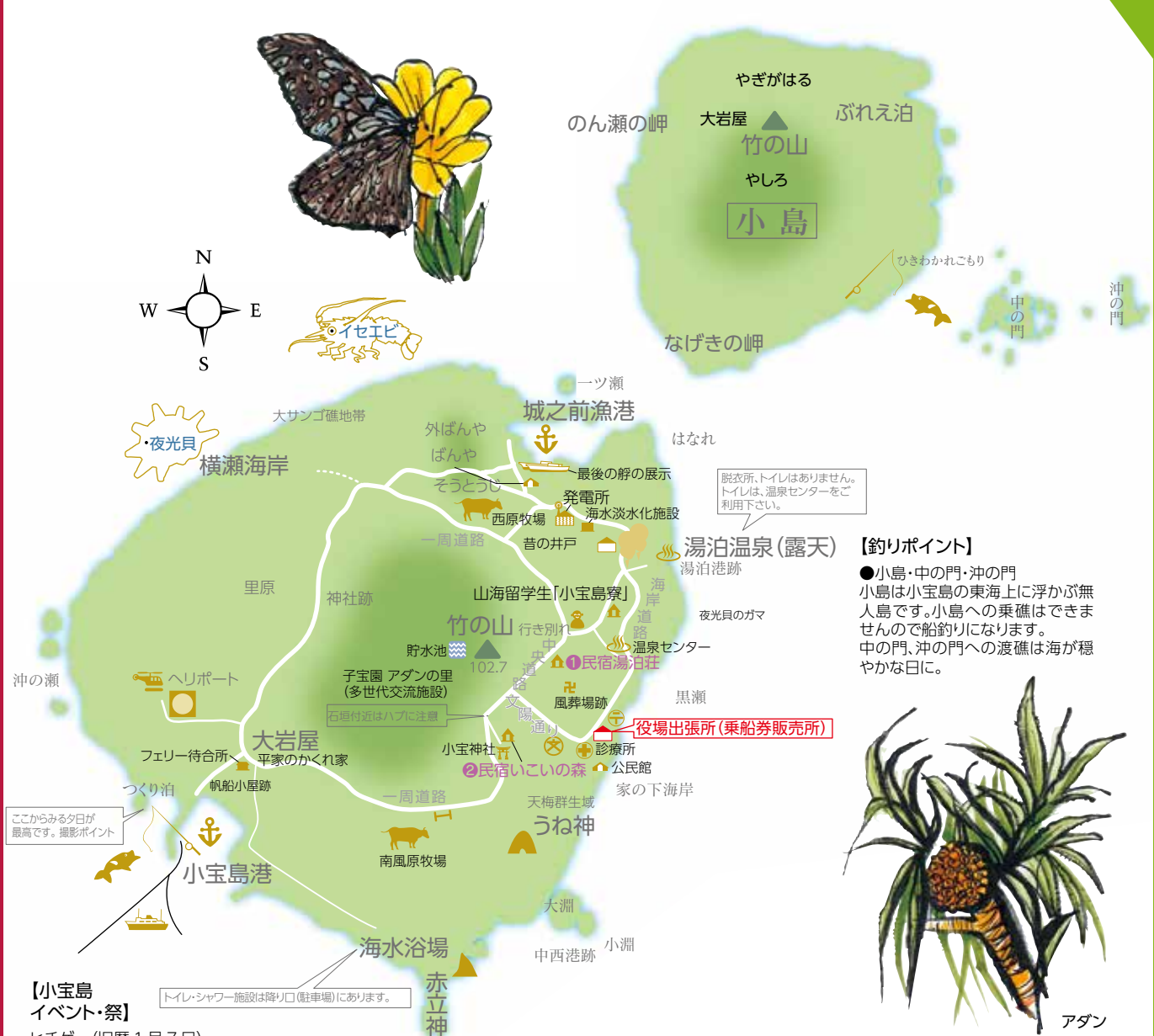


“小宝島”ってどんな島?

宝島の北東約16kmにある隆起サンゴ礁でできた周囲約4kmの小さな島。アダンやソテツが生い茂り、道路わきにはハイビスカスが咲き乱れる亜熱帯情緒あふれる島です。一番高い「竹の山」の標高は103mで、島の中央にそびえています。その麓を一周する道路は約2kmで、30分も歩けば島を一周できます。また海上から見ると妊婦さんのように見えます。立神と呼ばれる多くの奇岩が海岸線にそびえ立ち幻想的な景観を織りなし、中でもウネ神、赤立神などは見ごたえがあります。

【小宝島概要】

面積: 1.00km²
周囲: 4.74km
東経: 129度20分
北緯: 29度13分
最高点: 102.7m



【小宝島 イベント・祭】

ヒチゲー (旧暦 1 月 7 日)
春きとう (旧暦 1 月 11 日)
ひなの節句・浜降
(旧暦 3 月 3 日)
麦のまつり (旧暦 4 月中旬)
しこまつり (旧暦 6 月中旬)
霜月まつり (旧暦 11 月 17 日)
十島正月 (旧暦 12 月 1 日)

トイレ・シャワー施設は降り口 (駐車場) にあります。

INFORMATION 小宝島編



■ 小宝島出張所

「フェリーとしま2」乗船券の購入や、何か困ったことなどありましたらご連絡下さい。
TEL 09912-4-2001 (FAX 兼用)
小宝島出張所長 080-8379-2809

■ 小宝島の公共機関 (連絡先)

- ・小宝島診療所
TEL 09912-4-2006
- ・小宝島小中学校
TEL 09912-4-2057
- ・小宝島簡易郵便局
TEL 09912-4-2018

■ 十島村の公共機関 (連絡先)

- ・十島村役場
TEL 099-222-2101

■ 宿泊施設 (要予約)



① 湯泊荘 ☎ 09912-4-2221



② 民宿いこいの森 ☎ 09912-4-2798

【ハブに注意!】

小宝島には奄美諸島にいたるハブほどの猛毒ではありませんが、毒性の低いハブがいます。

ハブはあまり見かけることはありませんが、注意してください。

1. 草の茂ったやぶにはなるだけいかない。
2. もし行く場合でも長ズボンで。棒などをもって確認を!
3. 特に春先はハブにとってすごしやすい時期です。通りにある石垣や木のそばに蝶々や小鳥を狙ってひそんでいる場合があります。よく注意してください。
4. もし、咬まれたら、その箇所の上をハンカチなどでしばって、診療所で手当を。もし診療所が留守の場合は出張所にご連絡をください。

最後に—
あまりハブに敏感になりすぎると楽しい旅も半減してしまいます。ハブは臆病な動物なので、もし遭遇しても刺激を与えないようにすれば大丈夫です。



※ 民宿をご利用される方へ
各民宿とも、基本的には一泊三食付きで設定されています。詳細は各宿に問い合わせ下さい。なお、小宝島では食堂などはございません。なるべく宿を利用されたほうがよろしいです。車両を借りたい方は民宿へご相談下さい。



神々の訪れる島。
祈りが心の原動力になる—

あく せき じま
悪石島



砂蒸し温泉

キャンプ場の敷地内にある、地熱を利用した天然砂蒸し風呂です。かなり高温になるので、砂を上からかけるのではなく、砂場に毛布を敷いて横になります。体の芯から温まり、血流が良くなることによって、健康ばかりでなく、美容効果も期待できます。

【入浴料】無料



悪石島コミュニン

学校に隣接して整備された島暮らし体験施設。食事は自炊で素泊まりのみですが、長期滞在しながら釣り、アウトドアなど島暮らしを満喫したい方にオススメです。本土並みのWi-Fi環境が整備されているのでワーケーションも可能です。



対馬丸慰霊碑

昭和19年8月22日、沖縄の子供たち700人と一般客1,000人を乗せた疎開船「対馬丸」が悪石島沖でアメリカ軍潜水艦に撃沈されました。戦争で亡くなった多くの犠牲者の方々への供養と、戦争の残酷さを忘れないように、海が見渡せるこの地に慰霊碑が建てられました。その慰霊碑には、今も住民による献花が絶えることがありません。



自然遊歩道

キャンプ場近くにある自然遊歩道には、亜熱帯性植物のガジュマルや、ヒロウ、クワズイモなどがまるでジャングルのように鬱蒼と繁っています。奥まで続く小径を進んでいくと、池がありそこは南石亀の生息地域にもなっています。

ボゼ祭り

毎年旧暦7月16日に行われるボゼ祭りの前夜は、島の男衆による踊りが行われます。本番の明るく日は男衆による盆踊りが終わると、太鼓の合図で仮面神のボゼが現れます。赤土の付いたボゼマラと呼ばれる棒を持った来訪神であるボゼは、死霊臭がたよう盆から、人々を新たな生の世界へ蘇らせる役目を負っています。



「美女とネズミと神々の島」記念碑

湯泊温泉公園

やすら浜港から、徒歩で約20分程のところに広場があります。敷地内は芝生になっており、テントでのキャンプ可能です。また近くには、砂蒸し温泉や温泉施設もあり、とても便利です。



湯泊温泉

やすら浜港から、徒歩で約17分ほどのところに公衆浴場があります。硫黄の漂う温泉。疲れた体をゆっくり癒してください。

【泉質】炭酸水素塩・塩化物温泉

【効能】筋肉痛、神経痛、冷え性、疲労回復、健康増進など

【入浴料】有料

【営業時間】時季によって異なりますのでご注意ください。



やすら浜港



海中温泉



ノンゼ岬

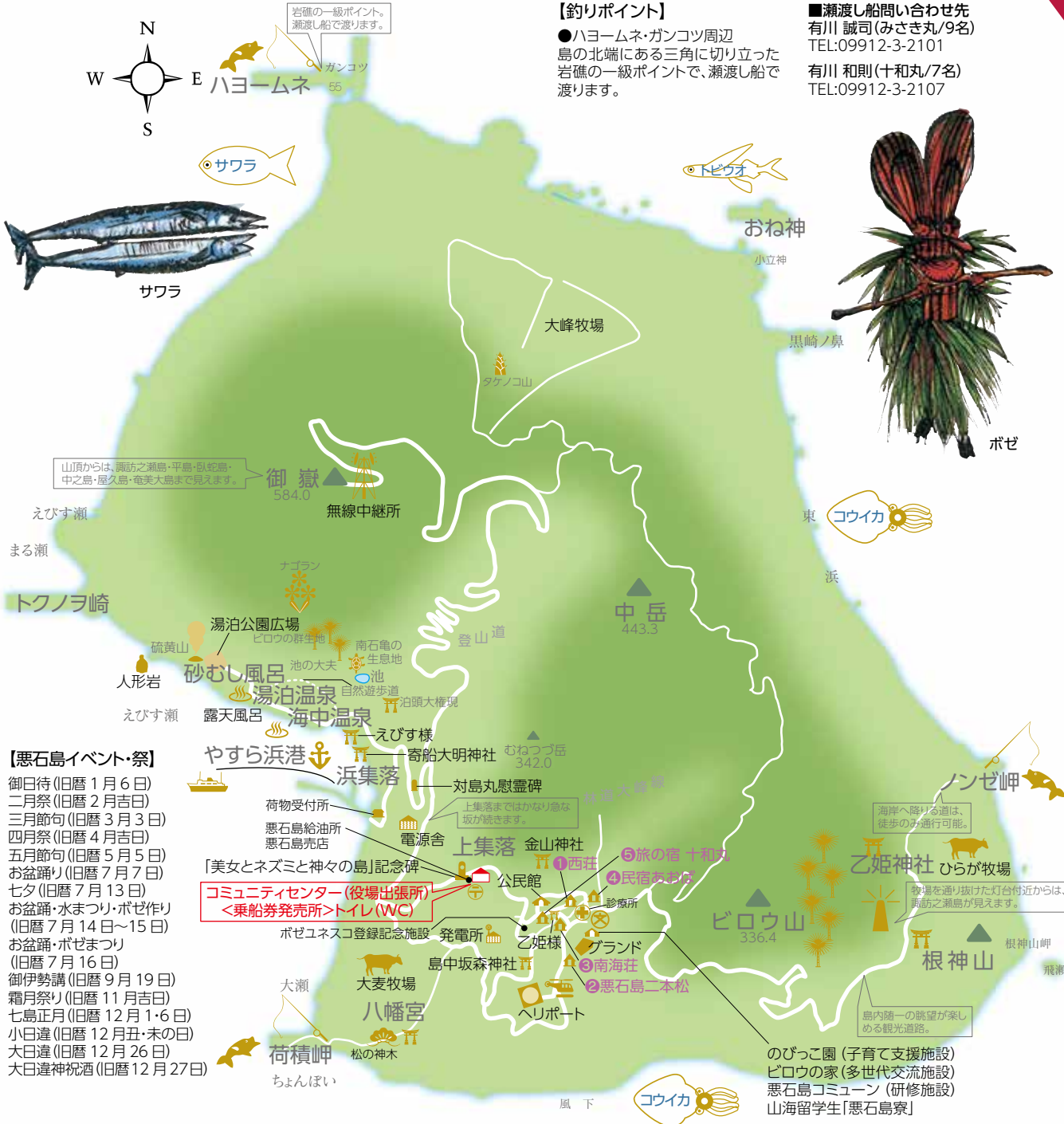
上集落から車でヒロウ山方面へ、さらに女神山を右手に進みます。やがて岬の目印でもある白い灯台が見えてきます。この場所は諏訪之瀬島などが、一望できるビューポイントとなっています。※牧場の中を通っていきます。

“悪石島”ってどんな島？

周囲を断崖絶壁に囲まれた悪石島は、仮面神ボゼに象徴される神々の島です。仮面神ボゼに象徴されるだけではなく、島内各所に神々がまつられ、島民は日々の平穏へ祈りを捧げます。島内のうっそうと茂った亜熱帯性の植物群も大切に保護され、「神山」として聖地の扱いを受けています。また温泉にも恵まれ、港から徒歩20分ほどの海岸近くには男女別の風呂がある湯泊温泉、海岸の岩間に沸き出る海中温泉、地熱を利用した砂蒸し風呂があります。

【悪石島概要】

面積: 7.49km²
周囲: 12.64km
東経: 129度39分
北緯: 29度27分
最高点: 584.0m



INFORMATION 悪石島編



■悪石島出張所(コミュニティセンター)
「フェリーとしま2」乗船券の購入や、何か困ったことなどありましたらご連絡下さい。
TEL 09912-3-2063 (FAX 兼用)
悪石島出張所長 080-8379-2808

- 悪石島の公共機関(連絡先)
 - ・悪石島診療所
TEL 09912-3-2103
 - ・悪石島小中学校
TEL 09912-3-2157
 - ・悪石島簡易郵便局
TEL 09912-3-2030

- 十島村の公共機関(連絡先)
 - ・十島村役場
TEL 099-222-2101

■宿泊施設(要予約)



①西荘 ☎09912-3-2173



②悪石島二本松 ☎09912-3-2080



③南海荘 ☎09912-3-2101



④民宿あおば ☎09912-3-2032



⑤旅の宿 十和丸 ☎09912-3-2107
携帯 080-1753-3225

※民宿をご利用される方へ
各民宿とも、基本的には一泊三食付きで設定されています。
詳細は各宿に問い合わせ下さい。
なお、悪石島では食堂などはございません。なるべく宿を利用されたほうがよいです。車両を借りた方は民宿へご相談下さい。

平家伝説ゆかりの史跡と 大自然に彩られた島



甕穴（おうけつ）

東之浜港沿いの海岸を、10分程歩くと海沿いに大きな潮溜まりが見えてきます。この変わった潮溜まりは、岩のくぼみに入っていた小石が、満潮時流れの速い潮によりぶつかることによって、くぼみの岩が徐々に割れ、やがて年月をかけてくぼみ広げ、割れた大きな岩のカドが徐々に取れ、丸くなったと言われています。



平家の穴

東之浜の海岸線沿いを約15分ほど歩いていくと、平家伝説ゆかりの史跡と言われる大きな洞窟があります。ここはかつて平家の落人が、都からの追手を監視するため作った穴だと言われています。洞窟の上は崩れやすいので、特に雨の日などは注意してください。



出瀬

平島でも人気の磯釣りポイントです。島の神様が祭られている南端のところにあり、瀬渡し船で渡ります。なお、瀬渡し船は要予約です。

春…イシダイ・アラ・ヒラアジ
夏…アラ・イシダイ・フエキダイ・ヒラアジ
秋…アラ・イシダイ・フエキダイ・ヒラアジ



大浦展望台

集落手前の道路から、東之浜方面へ車を10分くらい走らせると放牧場の柵が見えてきます。その柵を越えると右手に広場が見えてきます。奥の方には展望台があり、晴れた日にはトカラ列島の全島を唯一見ることができるビューポイントです。なお、牧場の柵は必ず閉めてお入りください。



東之浜海岸

海水浴が出来ます。沖は流れが速いので、泳ぐ際は注意してください。トイレ・シャワー施設もあります。



東之浜港

集落手前の道路を車で15分ほど走らせれます。この付近には、平島の主な観光スポットがあります。



平島神社



集落付近から夕日を望む



あかひげ温泉

村鳥のあかひげにちなんで名づけられた集落内のコミュニティセンターにある公衆浴場です。

【泉質】単純温泉
【効能】神経痛、筋肉痛、冷え症、慢性消化器疾患、疲労回復など
【入浴料】有料
【営業日】火・木・土曜日



南之浜海岸

夏場はタイミングが合えば、放牧されている牛が、水浴びをする姿を見ることができます。また、海岸までは降りることができます。



ガジュマルの巨木群

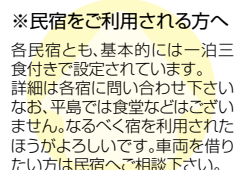
集落のあちこちで見られるガジュマルは十島村全島でも多く見られますが、このガジュマルは樹齢が1000年を超えと言われています。これまでずっと平島の歴史を見守り、今もなお生き続ける強さと生命力を感じさせます。

“平島”ってどんな島？

トカラ列島中央部に位置し、トカラに平家の落人が最初に流れ着いた地とも伝えられています。東部海岸の崖下には「平家の穴」と呼ばれる平家伝説ゆかりの洞窟があり、そのほか各所に追っ手を監視する望楼の名残と言われる史跡も残されています。数多くの昔ながらの習俗が最も守り続けられており、祭りなどもすべて旧暦で行われています。中世の頃から続く元服の儀式が、今も当時の形式をほとんど変えずに行われているのは平島だけです。

【平島概要】

面積: 2.08km²
周囲: 7.23km
東経: 129度 32分
北緯: 29度 40分
最高点: 242.9m



自然の力と開拓者が 織りなす島の力—

すわのせしま 諏訪之瀬島

空港跡地より根上岳と御岳を望む

かつて、空港として使われていた跡地を右手に入ります。すると先端部分から右手を見ると根上岳と御岳や、その麓にある牧場や集落が一望できます。目の前で見る御岳は、迫力満点!撮影ポイントです。



元浦港付近の夕日

集落からの狭く急な坂を下ると、たどり着きます。また、この付近から見る夕日はとてもきれいで、島ならではの低い雲を目の前で見られ、遠くには平島・悪石島・小宝島・宝島も見ることができます。



乙姫の洞窟と切石港

フェリーとしま2が接岸する切石港を、右手に向かうと、山がぱっくりと口を開いたような洞窟が見えます。ここにはトカラ列島の島々に伝わる乙姫の伝説があります。また、ここは土がやわらかく崩れやすいので、気を付けてください。



ナハ浜(潮見崎)

潮見崎へ向かう道を歩くと、やがて小さな小道が見えてきます。そこまでの道は、海水浴場と言っても狭く険しい。人が一人程度降りられる道を下ると、目の前に砂浜と岩肌が見えてきます。この海岸は潮溜まりでは小さな魚や貝類などの自然観察もでき、泳ぐこともできます。



マルバサツキ

マルバサツキは、横当島を除くトカラ列島全域をはじめ屋久島、開聞岳などに分布しますが、中之島や諏訪之瀬島のような大群落は他には類がありません。特に諏訪之瀬島では、海岸から山頂付近まで分布し、低地では5~6月、標高400mを超える高地では、7月~8月にかけて乱れんばかりに咲き、一面ピンクのお花畑と化します。



場外離着陸場避難ターミナル

令和4年10月より、鹿児島県と諏訪之瀬島間を結ぶ新しい交通アクセス手段の、航空路が開設されました。鹿児島ー諏訪之瀬島間を約1時間30分で運航しておりますので、ぜひ、ご利用ください。



藤井富伝翁の墓跡

藤井富伝翁は文政10年(1827)に奄美大島に生まれました。文化10年(1813)の御岳の大噴火により、無人島になった諏訪之瀬島の開拓をするために、明治9年(1876)に来島しました。多くの困難や苦勞を克服して、現在の島の基盤を築きあげました。富伝は、明治37年(1904)2月23日自ら開墾した島で生涯を閉じました。



諏訪之瀬島キャンプ場

トイレ、シャワー、炊事施設を備えています。キャンプ場からは、御岳、牧場が見渡せます。テントの貸し出しは有料です。



神戸原牧場



山桜(ツクシザクラ)の巨木群(令和4年 県文化財指定)

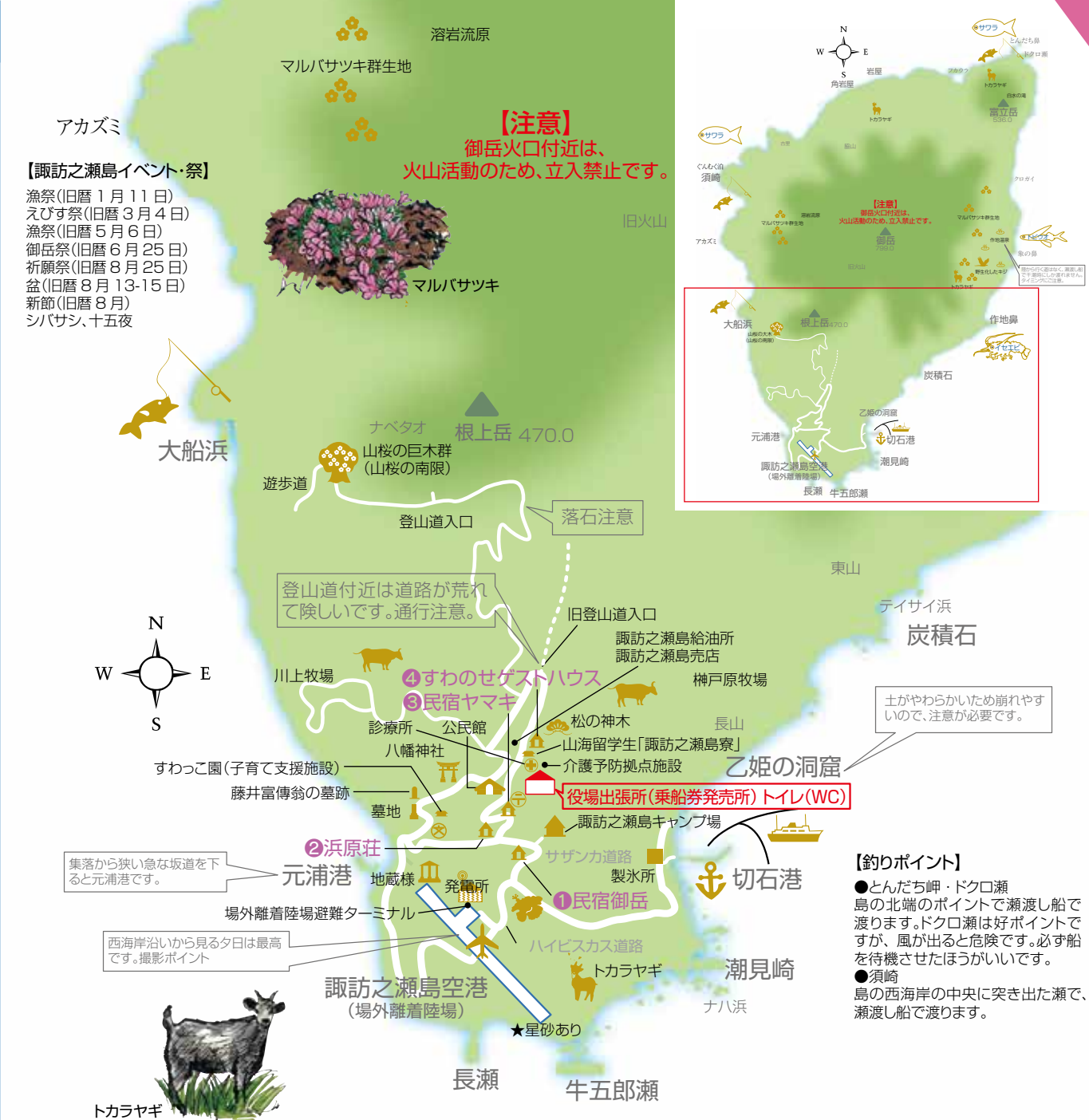
貴重な植物が多く生息するナバダに根を張る山桜の巨木群(国内分布の南限)。

“諏訪之瀬島”ってどんな島?

十島村の中で2番目に大きい島です。御岳(799m)は今も活発に噴煙をあげています。御岳は過去に幾度となく大噴火を繰り返してきました。文化10年(西暦1813年)の大噴火でほとんどの人家は消滅し、全島民が避難したため、約70年間は無人島となりました。明治期に入り、奄美大島出身の藤井富伝が入植し開拓しました。しかし、そんな厳しい自然状況でも北西部の溶岩台地にはマルバサツキが群生し、春になれば一面ピンクの花を咲かせます。

【諏訪之瀬島概要】

面積: 27.66km²
周 囲: 27.15km
東 経: 129度 42分
北 緯: 29度 36分
最高点: 799m



INFORMATION 諏訪之瀬島編



■諏訪之瀬島出張所

「フェリーとしま2」乗船券の購入や、何か困ったことなどありましたらご連絡下さい。
TEL 09912-2-2162 (FAX 兼用)
諏訪之瀬島出張所長 080-8379-2807

■諏訪之瀬島の公共機関(連絡先)

- ・ 諏訪之瀬島診療所
TEL 09912-2-2359
- ・ 諏訪之瀬島小中学校
TEL 09912-2-2378
- ・ 諏訪之瀬島簡易郵便局
TEL 09912-2-2322

■十島村の公共機関(連絡先)

- ・ 十島村役場
TEL 099-222-2101

■宿泊施設(要予約)



① 民宿御岳 ☎09912-2-2590



② 浜原荘 ☎09912-2-2317



③ 民宿ヤマキ ☎09912-2-2316



④ すわのせゲストハウス ☎09912-2-2326



トカラ列島の 中心的役割を担う島—



鹿児島県天然記念物 トカラウマ

西洋種の影響を受けていない小型の在来種で、鹿児島県の天然記念物にも指定されています。明治30年ごろ喜界島から宝島に移入され、戦後になりトカラ馬と呼ばれるようになりました。現在、トカラ列島では、中之島と宝島で飼育されています。



御池(底なし沼)

セツ山方面へ向かう途中にある底なし沼です。影響とした森に囲まれた御池は、昼間でも薄暗く神秘的です。



御岳

島の中北部にそびえるトカラ列島最高峰の御岳(979m)は登山もでき「トカラ富士」の愛称にふさわしい美しい稜線の山です。



八幡様



“汽船も亦道路なり”石碑

県本土と十島村の島々を結び生活に重要な航路は、海の道路。先人の言葉を胸に、後世へ伝えていきます。



与助岩

この岩は“与助踊り(盆踊り)”の元になった岩です。室町時代、トカラ列島を荒らし回っていた海賊の与助ら、島の郡司が美女をおとりしに酒盛りを開き、捕まえました。やがて霊になった与助がこの大きな岩になり、フト(ブコ)になったと言われています。



中之島天文台

中之島天文台(要予約)

カセグレン式 60センチ反射望遠鏡です。一度にたくさんの人か星を見ることが出来るモニターを装備しており、県内外からは天文マニアばかりではなく、多くの人もやってきました。

- 営業期間…1/4～12/28
 - 営業時間…PM7:30～PM11:30
 - 休館日…木・金曜日
 - 問い合わせ先…予約先…
- 天文台・歴史民俗資料館 TEL09912-2-2338
十島村教育委員会 TEL099-227-9771



歴史民俗資料館

歴史民俗資料館

口之島から宝島までの各島の概要を紹介し、土器、丸木舟、漁具、民具などを展示しています。また、トカラ列島の歴史・文化・暮らしが一目でわかる資料館です。

- 営業期間…1/4～12/28
 - 営業時間…AM8:15～PM12:15
 - 休館日…木・金曜日
 - 問い合わせ先…予約先…
- 天文台・歴史民俗資料館 TEL09912-2-2338
十島村教育委員会 TEL099-227-9771



西区温泉

両温泉とも中之島港海岸線沿いにあり、乳白色のミョウバン・硫黄・塩分を含んだ天然温泉です。波音をバックにゆったりと、身も心も癒されます。

【泉質】硫黄泉 【効能】神経痛、筋肉痛、痔疾、冷え性 【入浴料】お気持



東区温泉



ヤルセ灯台

ジンニョム岳を背に、牧場の奥を進むと灯台があります。牧場の柵を越え、しばらく歩くと、絶景の撮影ビューポイント。敷地内を左手に行くと、セツ山海岸線と御岳や口之島が見渡せます。また灯台下は磯釣りのポイントにもなっています。



奇岩セリ岬(足場が悪いので注意)

セツ山海岸


ヤルセ灯台へ向かう道路の途中で見る事ができます。上から見る海の色は、とても澄んで美しい鮮やかなコバルトブルーです。奥には活火山でもある御岳(おたけ)を望むこともできる、島でも随一の撮影ビューポイントです。また、道路は狭いので、対向車に注意してください。

“中之島”ってどんな島?

中之島港近くに役場の出張所が置かれ、面積、人口ともに十島村で最大の島。島の中北部にそびえるトカラ列島最高峰の御岳(979m)は登山もでき「トカラ富士」の愛称にふさわしい美しい稜線の山です。麓の高原には鹿児島県天然記念物のトカラ馬が放牧され、ゆったり草を食む姿が見られます。近くの天文台には、九州最大級の60センチ反射望遠鏡を備えており、澄んだ空気のなか素晴らしい天体ショーが観測できます。

【中之島概要】

面積:34.47km²
周囲:31.80km
東経:129度55分01秒
北緯:29度51分30秒
最高点:979.0m



登崎
カツオ崎

比良張
ひらえい

牧場

草瀬

古里

東島

林道中之島線

シイタケ

御岳
979.0

現在通行禁止です。

中之島のことだけでなく十島村
のことがわかる文化ゾーンです。

中之島文化ゾーン

運動場 (トイレ(WC))

天文台

歴史民俗資料館

トカラ馬牧場

開発総合センター (トイレ(WC))

高尾盆地

無線中継所

日之出集落までは
坂道が続きます。

キン岳
446.9

現在危険のため、通行
禁止になっています。

ヘリポート

立神

椎崎牧場

大河

先割岳
524.0

シモツ

平瀬

東京湾

ナカノ浜

ヤルセ

ヤルセ灯台

セリ岬

七ツ山海岸

御池 (底なし沼)

池原

ねがみ岳
395.2

タチバナ遺跡
セリ山牧場

大木崎

高元崎

トカラウマ

草瀬



トカラウマ

高元崎

大木崎

【釣りポイント】

●草瀬

島の北東側にあるポイントです。
徒歩でも行けませんが、瀬渡し船で
渡ったほうがいいです。

●高元崎・大木崎

東海岸中央北よりに、ラクダのこぶ
のように2つ並んだ瀬です。

●セリ岬周辺

島の南端で特にヤルセ灯台下周辺
は、好ポイントが集中しています。

●平瀬

セリ岬南西沖に浮かぶ飛び瀬です。



イセエビ

ここから見るセリ山海岸方面の眺
めが最高です。撮影ポイントです。

ジンニョム岳
473.0

牧場の柵をきちんとしめて入っ
てください。最高の眺めと釣
りのポイントがあります。

ヤルセ

ヤルセ灯台

セリ岬

ナカノ浜

東京湾

平瀬

シモツ

先割岳
524.0

現在危険のため、通行
禁止になっています。

キン岳
446.9

日之出集落までは
坂道が続きます。

無線中継所

高尾盆地

開発総合センター (トイレ(WC))

トカラ馬牧場

歴史民俗資料館

天文台

運動場 (トイレ(WC))

中之島文化ゾーン

中之島のことだけでなく十島村
のことがわかる文化ゾーンです。

現在通行禁止です。

コミュニティセンター
(役場出張所)
＜乗船券発売所＞
トイレ(WC)



島バナナ

【中之島イベント・祭】

船祝い(新暦 1月2日)
お盆祭り(新暦 8月13~15日)
アラセツ(旧暦 8月初の丙)
シバサシ(アラセツの7日後)
十五夜綱引き(旧暦 8月15日)
十五夜豊年祭り(//)

INFORMATION 中之島編



■十島村役場 中之島出張所

「フェリーとしま2」乗船券の購入や、何か困った
ことなどありましたらご連絡下さい。
TEL 09912-2-2101/FAX 09912-2-2217
中之島出張所長 080-8379-2805

■中之島の公共機関(連絡先)

- ・中之島診療所
TEL 09912-2-2103
- ・中之島小中学校
TEL 09912-2-2102
- ・中之島郵便局
TEL 09912-2-2120
- ・鹿児島中央警察署中之島駐在所
TEL 09912-2-2107

■十島村の公共機関(連絡先)

- ・十島村役場
TEL 099-222-2101

■宿泊施設(要予約)



①大喜旅館 ☎09912-2-2110



②なごらん荘 ☎09912-2-2201



③中之島荘 ☎09912-2-2078



④民宿ひので ☎090-6358-2144

【島情報】

島バナナ
道端に生えているバナナでも
所有者がいいます。
勝手に持ち帰らないようにお
願いします。



※民宿をご利用される方へ
各民宿とも、基本的には一泊三食
付きで設定されています。
詳細は各宿に問い合わせ下さい。
なお、中之島では食堂などはござ
いけません。なるべく宿を利用され
たほうがよろしいです。車両を借り
たい方は民宿へご相談下さい。

トカラ列島最北端、 野生牛遊ぶ火山の島—

くちのしま 口之島

西之浜漁港



口之島移住交流館あっぽう家

売店だった建物をリノベーションして整備した島暮らし体験施設。食事は自炊で素泊まりのみ、島暮らしを満喫したい方にオススメです。館内は Wi-Fi 完備でミーティングルームもあるのでワーケーションも可能です。



平瀬海水浴場

西之浜漁港近くにある、自然海岸を利用した海水浴場で、特に夏場は家族連れなどににぎわいます。潮の干満によっては魚と泳ぐこともできます。トイレ、シャワー施設完備です。



赤瀬

絶好の釣りポイントである赤瀬。道路から海岸へ降りると島の中央にそびえる前岳の美しい姿を眺めることができます。



前之浜より前岳を望む



口之島タモトコリ展望施設

カワ(湧き水)

口之島集落の中心に大きなガジュマルの木があり、その下に泉があります。今でもこんこんと湧きださる清らかな水は、島民の憩いの場となるとともに生活用水としても利用されています。夏場などは、ひんやりとしたカワのそばで涼むのもおすすめです。



瀬良馬温泉交流館

トカラ列島の最北端、口之島の南端に位置する燃岳の麓にある広葉樹林に囲まれた自然豊かな温泉保養施設です。露天・屋内両方の温泉を楽しむことができます。集落からはおよそ 9km のところにあり、車で 20 分、徒歩では 2 時間かかります。なお、入浴される際は、役場出張所から鍵を借りる必要があります。

【効能】神経痛、筋肉痛、痔疾、冷え性などに効果あり。

【泉質】硫酸塩泉



野生牛

口之島は、日本で唯一の純血種の黒毛和牛である野生牛が生息する地域です。燃岳付近の原生林では多くの野生牛を見かけます。また、生息地に入る時は必ず柵をしてお入りください。野生牛はおとなしく臆病です。刺激を与えないようにしてください。



タモトコリ (鹿児島県天然記念物指定)

口之島の固有種で、他の種類のコリと違い、花は天を向いて開花し、香りが強い花です。名前の由来は平家の落人が種を着物の袂に入れて持ってきた説や球根を着物の袂に入れて持ち帰ったからとも言われています。



口之島フリイ岳展望施設

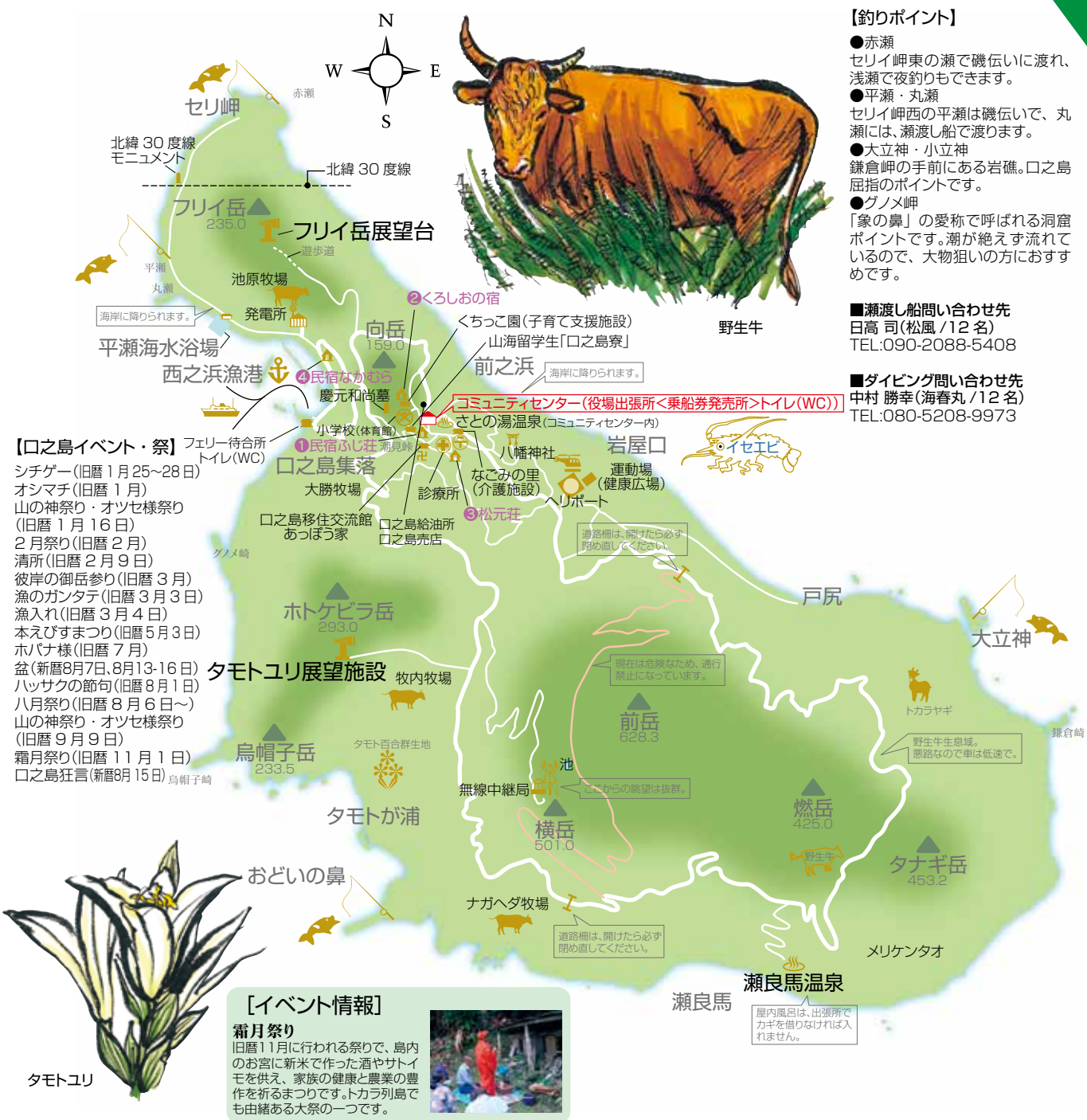
太平洋戦争敗戦後、フリイ岳以南が占領軍下におかれるなど、日本の歴史的にも重要な意味を持つ場所。晴れた日には屋久島や三島村などを一望できます。

“口之島”ってどんな島？

鹿児島県を出航した村営船「フェリーとしま 2」が最初に到着する十島村の玄関口。トカラ列島の最北端に位置し、今も水蒸気を吐き出す燃岳に象徴される火山島です。島のほぼ中央にそびえる前岳 (628m) 山麓に広がる原生林からセランマ温泉辺りにかけて、野生牛 (黒毛和牛原種) の姿が見られます。また、前岳のやや西に位置する横岳 (501m) には、山頂まで舗装道路が延び、トカラの島々を望むことができます。

【口之島概要】

面積: 13.33km²
周 囲: 20.38km
東 経: 129 度 55 分
北 緯: 29 度 59 分 30 秒
最高点: 628.3m



INFORMATION 口之島編



口之島の公共機関(連絡先)

- ・口之島診療所
TEL 09912-2-2402
- ・口之島小中学校
TEL 09912-2-2458
- ・口之島郵便局
TEL 09912-2-2109

十島村の公共機関(連絡先)

- ・十島村役場
TEL 099-222-2101

口之島出張所(コミュニティセンター)

「フェリーとしま2」乗船券の購入や、何か困ったことなどありましたらご連絡下さい。

TEL 09912-2-2229(FAX 兼用)

口之島出張所長 080-8379-2804

宿泊施設(要予約)



①ふじ荘 ☎09912-2-2478



②くろしおの宿 ☎09912-2-2410



③松元荘 ☎09912-2-2411



④民宿なかもら ☎09912-2-2416

※民宿をご利用される方へ
各民宿とも、基本的には一泊三食付きで設定されています。
詳細は各宿に問い合わせ下さい。
なお、口之島では食堂などはございません。なるべく宿を利用されたいほうがよろしいです。